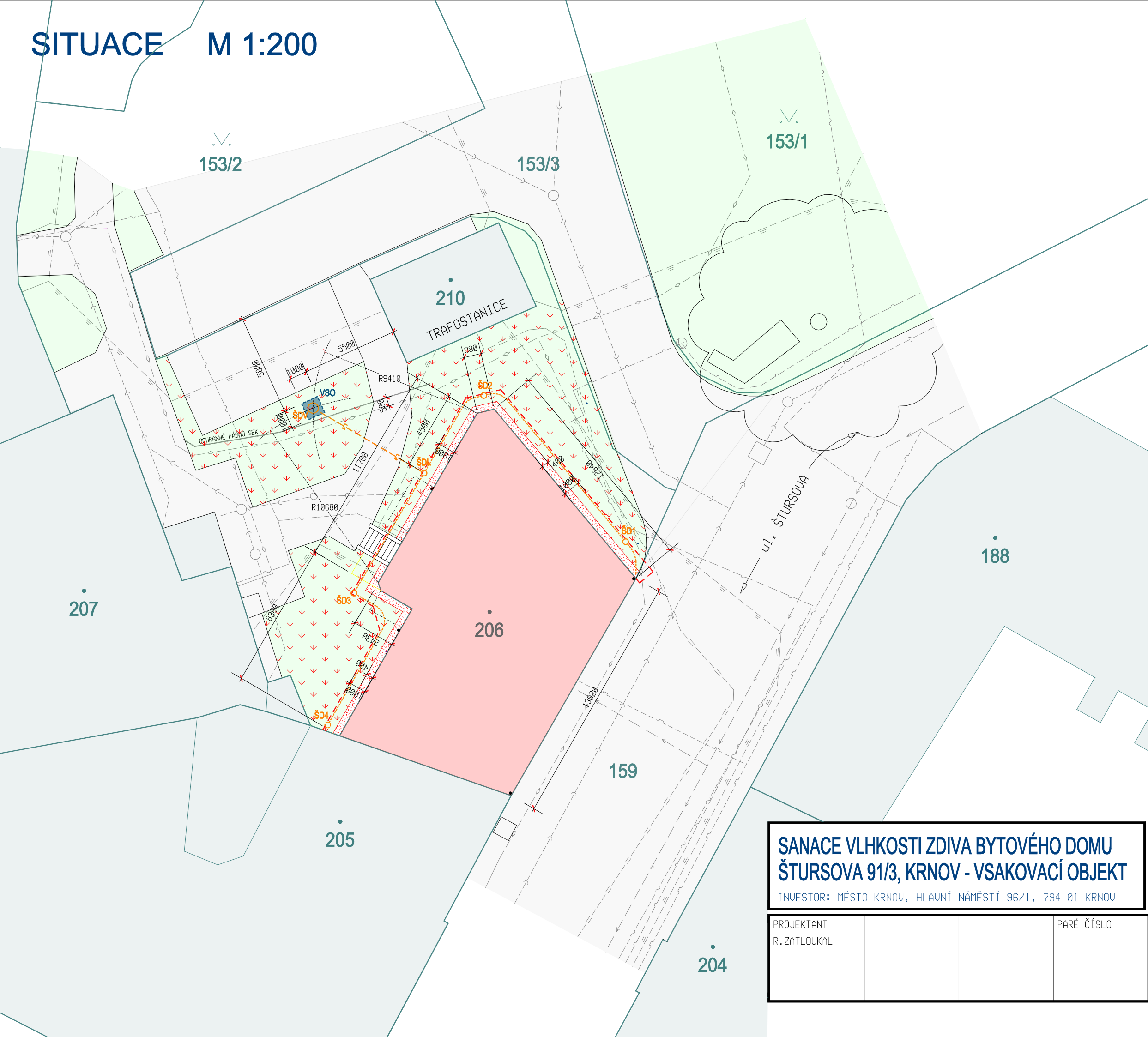


SITUACE M 1:200

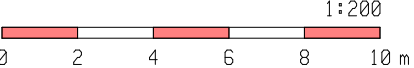
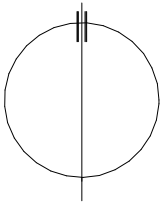


LEGENDA PLOCH

- HRANICE POZEMKŮ NA PODKLADU KATASTRÁLNÍ MAPY
- HRANICE OBJEKTŮ NA PODKLADU KATASTRÁLNÍ MAPY
- BYTOVÝ DŮM, ŠTURSOVA 91/3, KRNOV
ZASTAVĚNÁ PLOCHA DLE KN 205m²
- ZPEVNĚNÉ PLOCHY
- ZATRAVNĚNÉ PLOCHY
- ÚPRAVA ZATRAVNĚNÝCH PLOCH
PO STAVEBNÍ ČINNOSTI -196m²
- OKAPOVÝ CHODNÍK/VALOUN ŘÍČNÍ BAREVNÝ 16-32 -14,0m²
VYMEZENÝ OCEL. PÁSOUKOVINOU 80/6 (3,77kg/m) -34,5m
- HRANA ÚKOPU KOLEM OBJEKTU
1m OD OBJEKTU

LEGENDA SÍTÍ

- STÁVAJÍCÍ SÍTĚ
- VODOVODNÍ ŘÁD
 - JEDNOTNÁ KANALIZACE
 - PLYNOVOD NTL
 - PODZEMNÍ VEDENÍ NN DO 1kV
 - PODZEMNÍ VEDENÍ UN DO 35kV
 - PODZEMNÍ VEDENÍ VEŘEJNÉHO OSVĚTLENÍ
 - PODZEMNÍ VEDENÍ SEK CETIN
 - PODZEMNÍ VEDENÍ SEK VODAFONE
 - LAMPA VEŘEJNÉHO OSVĚTLENÍ
- NAVRHOVANÉ SÍTĚ
- DRENÁŽNÍ FLEXIBILNÍ PERFOROVANÉ
POTRUBÍ DN100 -36,0m
 - DEŠŤOVÉ KANALIZAČNÍ POTRUBÍ
KGEM DN125 -6,9m
 - SD1 DRENÁŽNÍ REVIZNÍ ŠACHTOVÝ KOMPLET
DN315/200 S LAPÁČEM PÍSKU + NÁSTAVEC
 - SD14 DRENÁŽNÍ REVIZNÍ ŠACHTOVÝ KOMPLET
DN315/100 + NÁSTAVEC
 - SDV DRENÁŽNÍ VSAKOVACÍ ŠACHTA
prům.600mm, h1.=2500mm
 - VSO VSAKOVACÍ OBJEKT
1000x1000mm, h1.3000mm



**SANACE VLNKOSTI ZDIVA BYTOVÉHO DOMU
ŠTURSOVA 91/3, KRNOV - VSAKOVACÍ OBJEKT**
INVESTOR: MĚSTO KRNOV, HLAVNÍ NÁMĚSTÍ 96/1, 794 01 KRNOV

RZ 149-2022/02
BŘEZEN 2023
DPS
měřítko 1:200
ozn.výkr. D.1.1-1

PROJEKTANT R.ZATLOUKAL			PARÉ ČÍSLO
---------------------------	--	--	------------

SITUAČNÍ VÝKRES
D.1.1 ARCHITEKTONICKO-STAVEBNÍ ŘEŠENÍ